

TURKU/ÅBO

Turun kaupunkiliikenne: uusi suunniteltu raitiotievarikko, esitetty viitteellisenä/
Åbo stadstrafik: ny planerad spårvagnsdepå, riktgivande

Kuninkojan ratasilta T-292, uusitaan/
Kungsbäckens järnvägsbron T-292, ersätts

Huoltotien tasoristeys/
Plankorsning för serviceväg
Km 202+073

Kuninkojan tulvatasanne/
Kungsbäckens
översvämningssplan

Vapaavaraston hulevesitunneli/
Dagvattentunnel för Frilager

T-4226 Pahaniemensilta/Pahaniemibron
T-4019 Pahaniemen silta/Bron i Pahaniemi

Asemakaava/
Detaljplan

FT-katuhanke, esitetty viitteellisenä/
FT-gatuprojekt, riktgivande

Muinaisjäännösalue/
Fornminnesplats

Aakenkadun tasoristeys, poistettu käytöstä/
Plankorsning vid Åkegatan, tagen ur bruk km 200+316

Ruissalontien tasoristeys, poistetaan/
Plankorsning vid Runsalavägen, avlägsnas km 200+454

Pansiontien tasoristeys, poistetaan/
Plankorsning vid Pansiovägen, avlägsnas km 200+517

Ei asemakaavaa/
Ingen detaljplan

Huolintakadun tasoristeys/
Plankorsning vid Speditions-gatan
km 202+690

Uusi välilaituri/
Ny mellanplattform

Arvinkadun tasoristeys, poistetaan/
Plankorsning vid Arvidsgatan, avlägsnas km 200+794

Ferry Terminal Turku satamakentän
suunnitelma, esitetty viitteellisenä/
Plan för hamnplanen vid Ferry Terminal Turku,
riktgivande

Ratavahdinrinteen tasoristeys, poistetaan
Plankorsning vid Banvaktbrinken, avlägsnas km 201+122

FT-katuhanke, esitetty viitteellisenä/
FT-gatuprojekt, riktgivande

Linnakadun tasoristeys, poistetaan
Plankorsning vid Slotsgatan, avlägsnas km 202+084

Turku satama/Åbo hamn,
Tus km 202+510

Turku satama/
Åbo hamn
km 203+280

Kevyen liikenteen tasoristeys, poistetaan
Plankorsning för gång- och cykeltrafik, avlägsnas km 202+153














Viking 1 tasoristeys, poistetaan
Plankorsning Viking 1, avlägsnas km 202+184

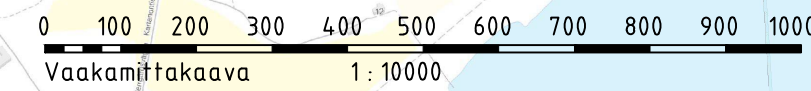
Suunnitelmaraja/
Plangräns
km 203+499

Muinaisjäännösalue/Fornminnesplats

Purettava laiturii/Plattform rivs

Merkintöjen selitykset/Teckenförklaring:

-  Suunnitelmaraja/Plangräns
-  Suunniteltu raide/Planerat spår
-  Nykyinen rata/Befintlig bana
-  Purettava raide/Spår rivs
-  Muinaisjäännösalue/Fornminnesplats
-  Huoltotie/Driftväg
-  Rakennettava katu, johon perustetaan radanpitäjälle pysyvä käyttöoikeus/
Ny gata, permanent utnyttjanderätt inrättas för banhållaren
-  3 m asemakaava-alueen ulkopuolella oleva raja tai osayleiskaava-alueen raja/
3 m gräns utanför detaljplaneområde eller gräns för delgeneralplaneområde
-  Silta/Bro
-  Uusi tasoristeys/Ny plankorsning
-  Tasoristeuksen poistaminen/
Plankorsning tas bort
-  Liikennepaikan nimi ja sijainti (ratakilometrit)/
Trafikplatsens namn och läge (bankilometrar)
-  Ratakilometrin sijainti/Bankilometerns läge



Merkit		Muutos		Pvm		Suun.		Tark.		Koordinaattijärjestelmä	GK23	Turun satamaradan siirto, ratasuunnitelma; Turku/Omlokalisering av Åbo hamnbana, järnvägsplan; Åbo	
Väylävirasto		Trafikledsverket		pvm		pvm		pvm		Korkeusjärjestelmä	N2000	Ratasuunnitelma/Järnvägsplan	
pvm		pvm		pvm		pvm		pvm		Rataosan nro	332	Yleiskartta/Översiktskarta	
12.12.2025		12.12.2025		12.12.2025		12.12.2025		12.12.2025		Mk.	1:10000	Pliir.nro R212	
Erkki Mäkelä		Lassi Hinttala		Henri Lindholm									